

**Mallalombo  
San Ciprián, Sanabria**



## **ZONA DE ESCALADA "MALLALLOMBO-SAN CIPRIÁN" EN EL PARQUE NATURAL DE SANABRIA.**

**Un proyecto ideado, elaborado y llevado a cabo por Jorge Rodríguez León**

Algo con lo que llevo soñando media vida, una zona de escalada en Sanabria. Estos croquis representan el fruto de un proyecto que me ha llevado años de búsqueda y trabajo. El lugar, las vías, el ambiente... todo allí es impresionante.

Gracias a tod@s quienes habéis ayudado a llevar a cabo este proyecto, que sois much@s.

Agradezco también al "Grupo de Montaña Cimas", "Sin Andamios Zamora", "Duero Rehabilitación Urbana S.L.", "Barba Vertical" y a Martín Ramos, por el aporte de material para el acondicionamiento de la zona y al "Club Deportivo Montañero Benaventano" por el aporte de material para el equipamiento en la zona.

Mallalombo-San Ciprián, Sanabria, es una zona de escalada de autoprotección sobre muros verticales de 40m, de un gneis en el que predominan las fisuras.

### **Localización:**

La zona de escalada de coordenadas (ETRS89, X=686217,30 Y=4667871,17 Z=1400) está situada dentro del Término Municipal de Galende, en la parte alta de la ladera izquierda del valle del Cañón del Tera. Altura SNM 1500m. La localidad más cercana a la zona es San Martín de Castañeda.



### **Periodo de Regulación:**

En la actualidad está prohibida la práctica de la escalada en esta zona en el periodo comprendido entre el 1 de marzo y el 30 de junio.

### **Aparcamiento:**

A la altura del km 8+700 de la carretera ZA-103 (Carretera a la Laguna de los Peces) existe un sobrecancho en su margen izquierda en el que es posible aparcar.



### **Acceso:**

Desde el aparcamiento cogemos la pista que va en dirección Oeste, avanzados unos 900m continuamos por el camino que continúa en dirección Oeste dejando la pista a la derecha, unos 300m más adelante el camino se convierte en sendero en ocasiones poco evidente pero continúa, caminando 250m más, hasta la parte alta de la zona de escalada a la que se puede acceder a pie de vía, bien rapelando o bien siguiendo el sendero y bajando por la ladera derecha de la vaguada situada en frente de las paredes.



## **CROQUIS MALLALLOMBO-SAN CIPRIÁN, SANABRIA**

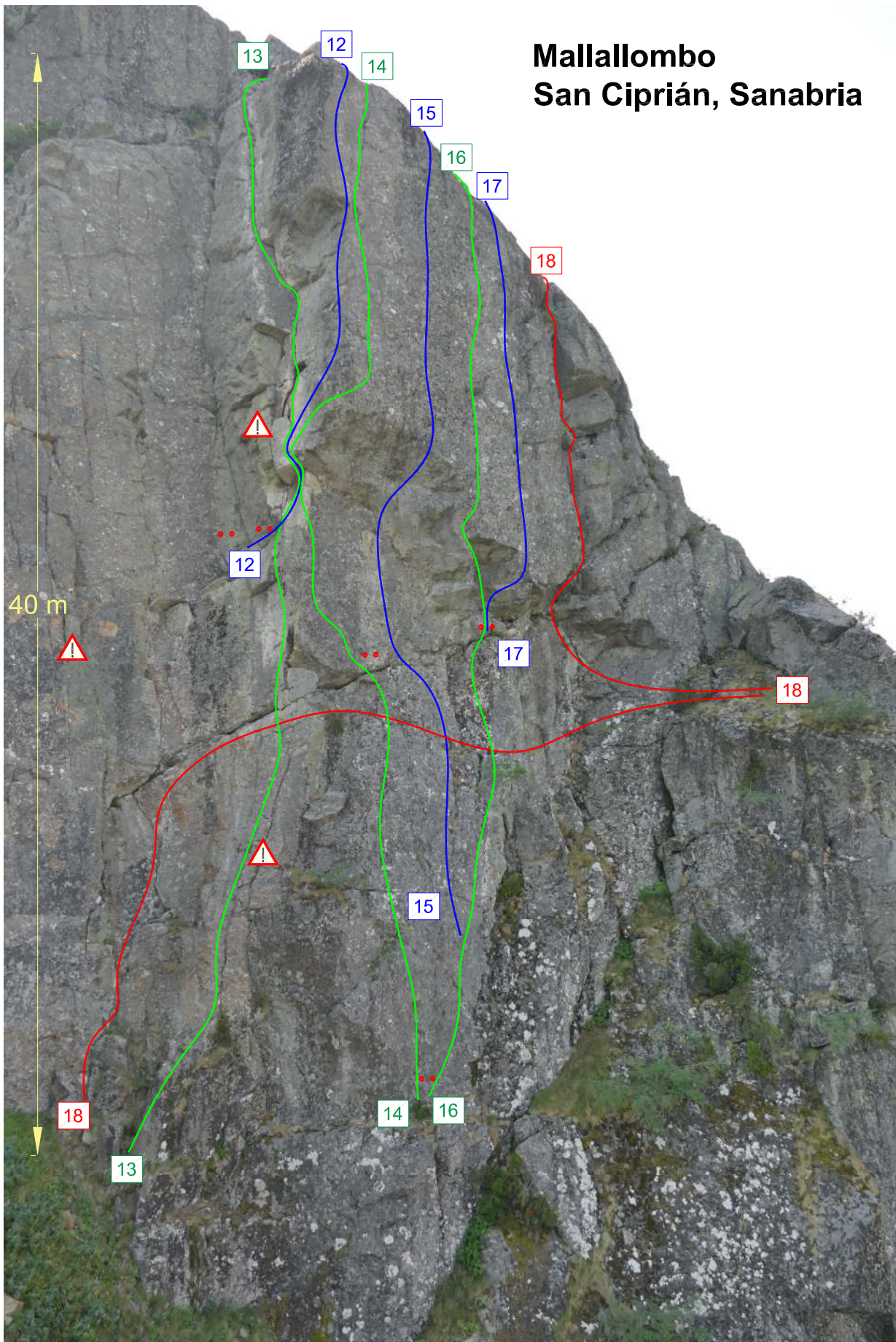
# Mallalombo San Ciprián, Sanabria



- 1- Nube de Puntos (L1\_6a, L2\_6a)
- 2- La Fe de Errata (L1\_6b+, L2\_7a)
- 3- La Perra Vera II (L1\_6c, L2\_6a+)
- 4- Laniakea (V+)

- 10- El Diedro (6a+)
- 11- Swing Amarillo (7a)
- 12- 1959 (6b+)
- 13- Olo de Sapo (6b+)

## Mallalombo San Ciprián, Sanabria



12- 1959 (6b+)

13- Olló de Sapo (6b+)

14- Instinto Murciano (6b+)


15- Podría Ser (?)\_(Proyecto)

16- El Arco (6b+)

17- Donde Siempre Hace Viento (?)\_(Proyecto.)

18- Take Five (L1\_6a+, L2\_6b+)

# Mallalombo San Ciprián, Sanabria



4- Laniakea (V+)

5- El Filo (7b)

6- Qué Malaco Eres (8a?)

7- La Mariposa y el Papamoscas (6b)

8- Al Cosmos se la Trae al Pairo (6b+)

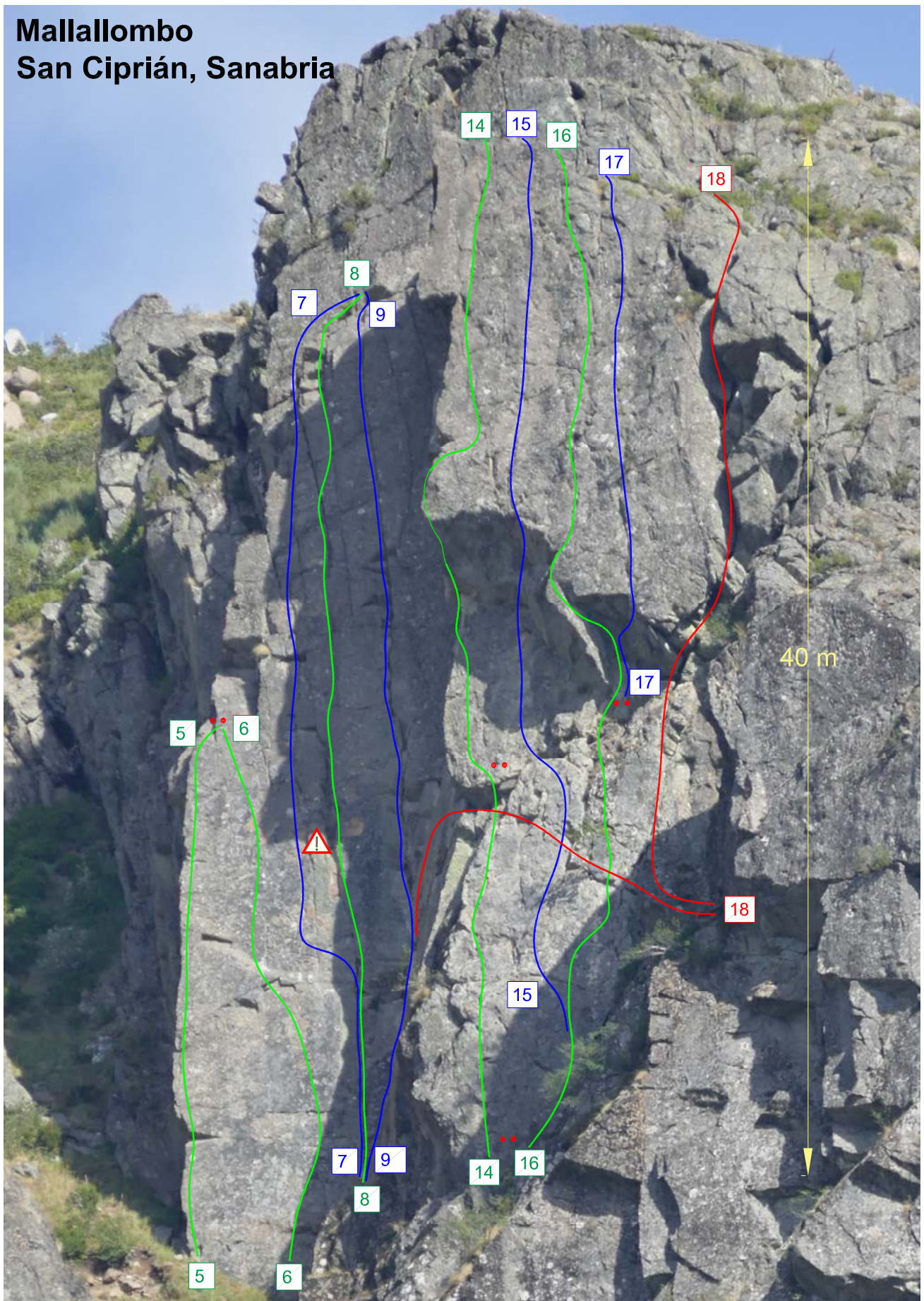
9- Corriente Ascendente (6c)

12- 1959 (6b+)

13- Olló de Sapo (6b+)

14- Instinto Murciano (6b+)

# Mallalombo San Ciprián, Sanabria



5- El Filo (7b)

6- Qué Malaco Eres (8a?)

7- La Mariposa y el Papamoscas (6b)

8- Al Cosmos se la Trae al Pairo (6b+)

9- Corriente Ascendente (6c)

14- Instinto Murciano (6b+)

15- Podría Ser (?)\_(Proyecto)

16- El Arco (6b+)

17- Donde Siempre Hace Viento (?)\_(Proyecto.)

18- Take Five (L1\_6a+, L2\_6b+)